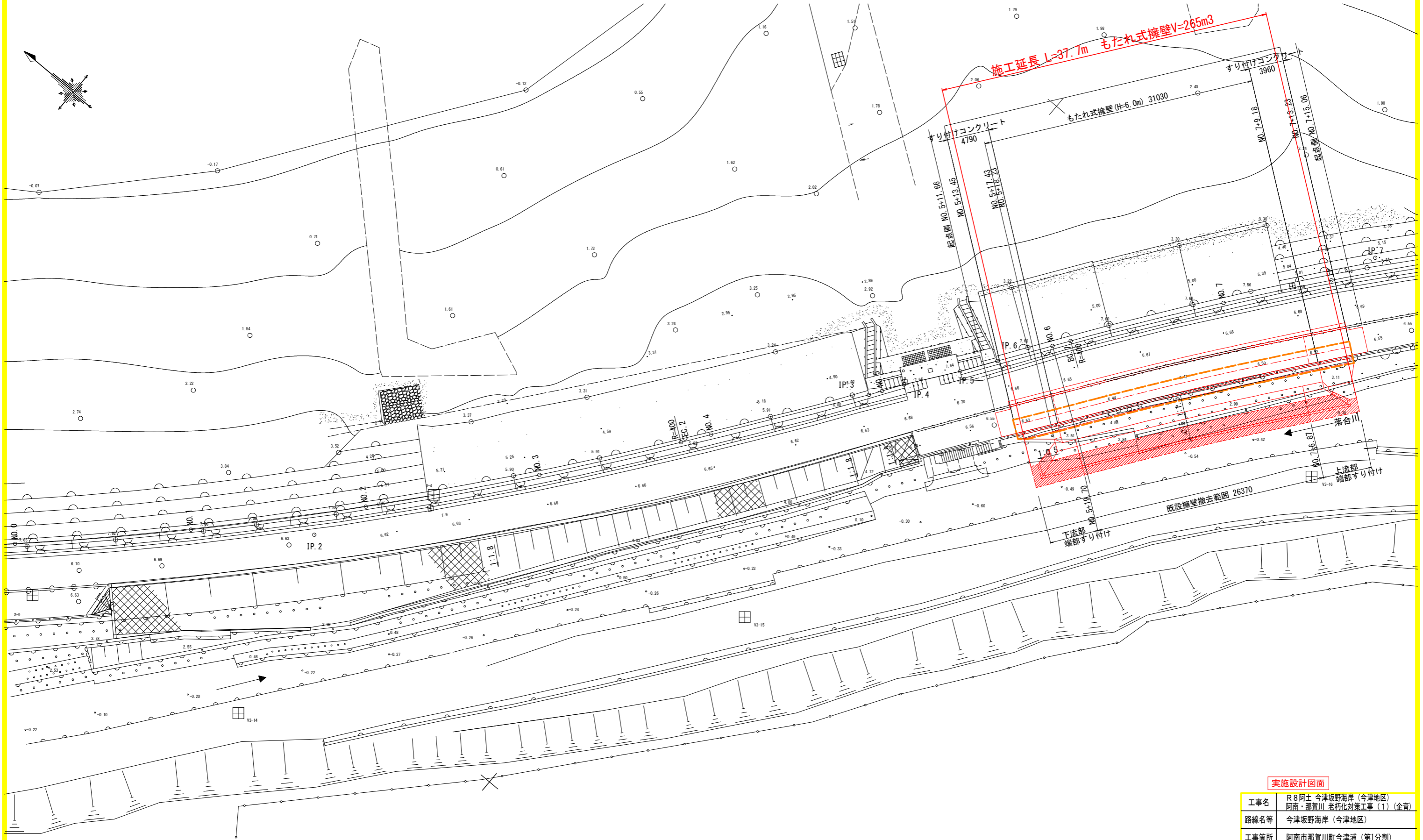


平面図 S=1:200

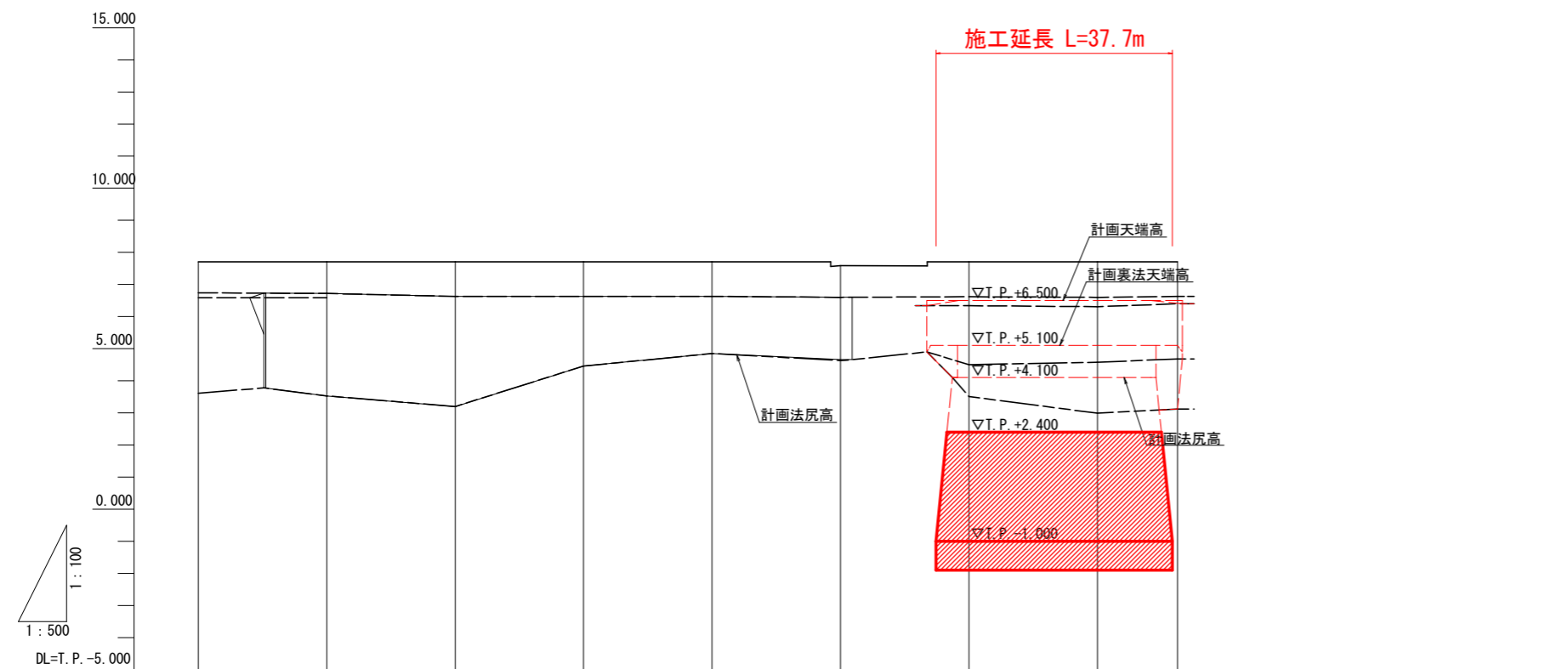


実施設計図面

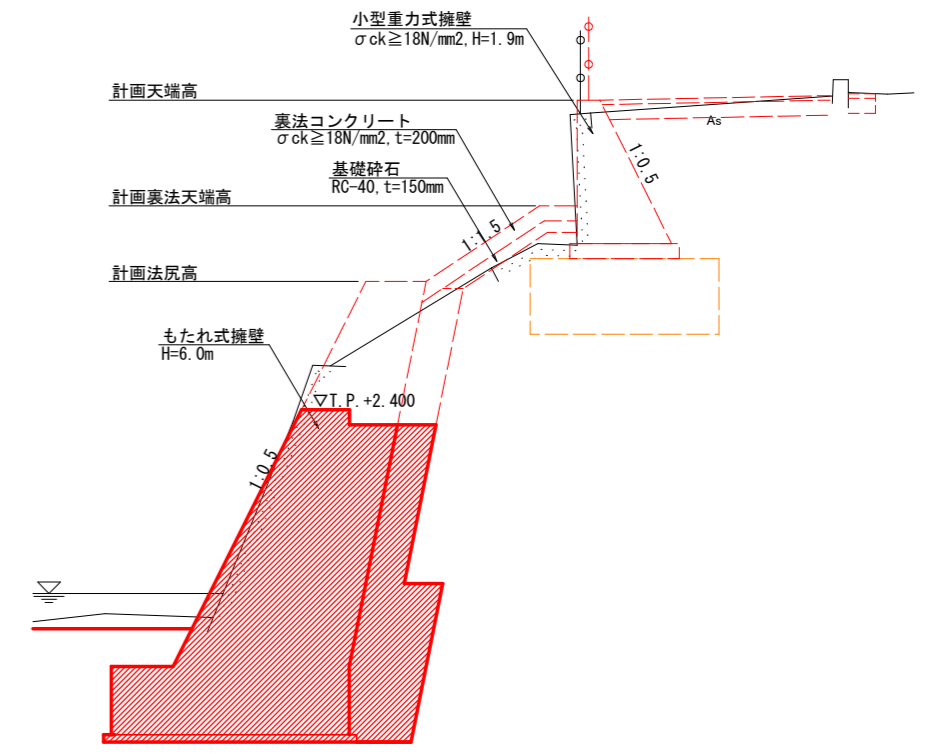
工事名	R8阿土 今津坂野海岸 (今津地区) 阿南・那賀川 老朽化対策工事 (1) (企画)		
路線名等	今津坂野海岸 (今津地区)		
工事箇所	阿南市那賀川町今津浦 (第1分割)		
図面名	平面図		
縮尺	1:200	図面番号	1 / 13
施行年度	令和8年度		
事業者名	徳島県阿南県土整備事務所		

縦断面図 SV=1:100 SH=1:500

- 凡例
- 現況堤防天端高
 - - - 現況道路高
 - 現況裏法天端高
 - 現況擁壁天端高



2工区模式図 S=1:50

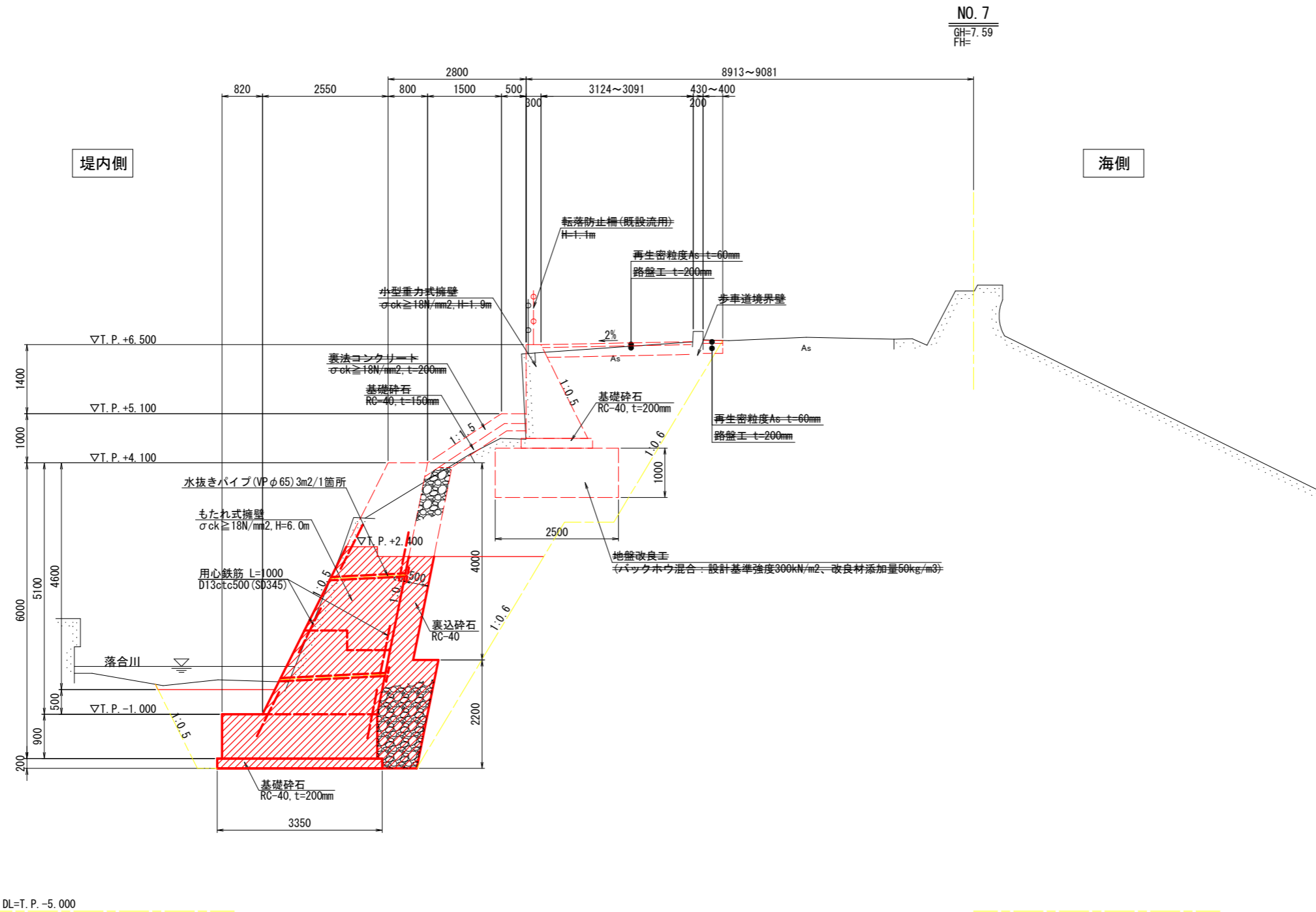


計画高水位											
計画天端高		6.720	6.630	6.630	6.630	6.603	6.600	6.600	6.600	6.600	
計画裏法天端高							5.100	5.100	5.100	5.100	
計画法尻高		3.530	3.203	4.460	4.850	4.660	4.100	4.100	4.100	4.100	
現況道路高	6.74 6.59	6.72	6.63	6.63	6.63	6.60	6.62 6.35	6.60 6.33	6.63	6.42	
現況堤防天端高	7.71	7.71	7.71	7.71	7.71	7.59	7.71	7.71	7.71	7.71	
現況裏法天端高							4.50	4.58	4.68		
現況擁壁天端高	3.61	3.53	3.20	4.46	4.85	4.63	3.51	2.97	3.13		
測点地盤高	7.71	7.71	7.58	7.71	7.71	6.73	7.59	7.59	7.58		
追加距離	0.000	20.000	40.000	60.000	76.487	80.000	98.460 100.000 102.595	109.139 113.504	120.000 122.132	140.000 152.486	
区間距離	0.000	20.000	20.000	20.000	16.487	3.513	18.460 1.500 2.595	6.544 4.365	6.496 2.132	17.868 12.486	
測点	NO.0	NO.1	NO.2	NO.3	EC.2 NO.4	IP.2 NO.5 IP.4	IP.3 NO.6 IP.4	IP.5 IP.6	NO.6 BC.7	NO.7 EP	
曲線	IP.2 IA=12-14-14 R=400.000 CL=65.432 TL=42.879 SL=2.292		IP.3 IA=2-13-32 IP.4 IA=3-09-52				IP.5 IA=2-19-52 IP.6 IA=0-16-43		IP.7 IA=10-13-38 R=400.000 CL=71.399 TL=35.795 SL=1.598		

実施設計図面

工事名	R8阿土 今津坂野海岸 (今津地区) 阿南・那賀川 老朽化対策工事 (1) (企画)		
路線名等	今津坂野海岸 (今津地区)		
工事箇所	阿南市那賀川町今津浦 (第1分割)		
図面名	縦断面図		
縮尺	SV=1:100 SH=1:500	図面番号	2 / 13
施行年度	令和8年度		
事業者名	徳島県阿南県土整備事務所		

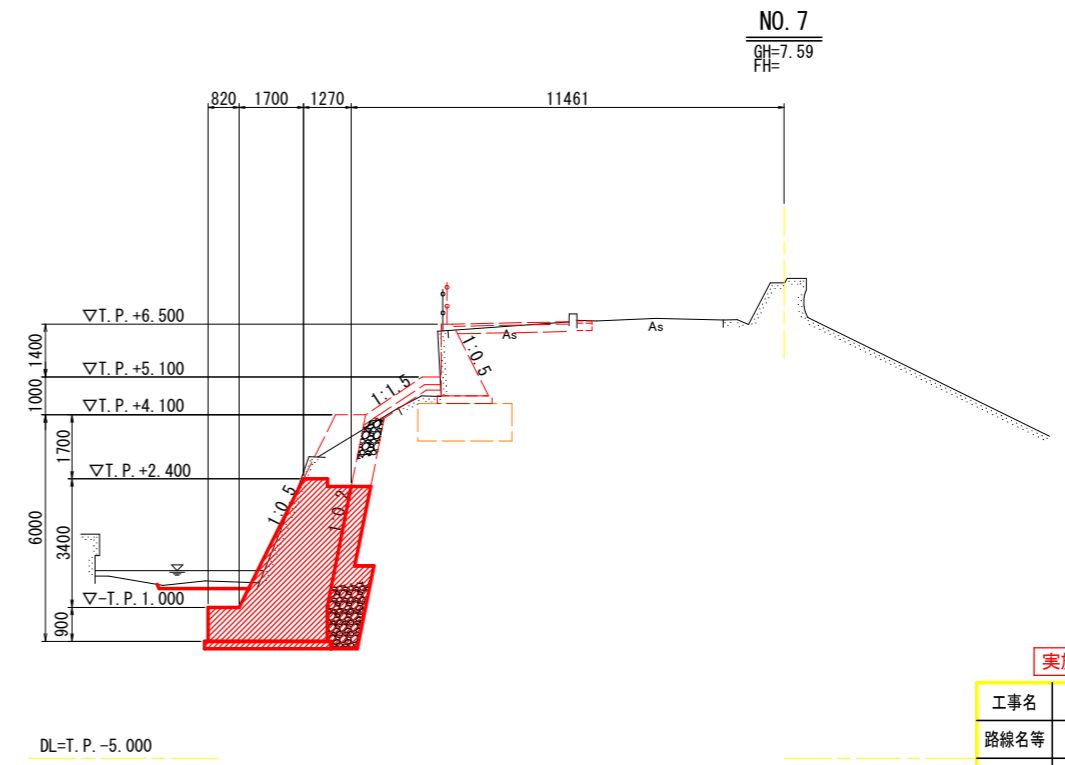
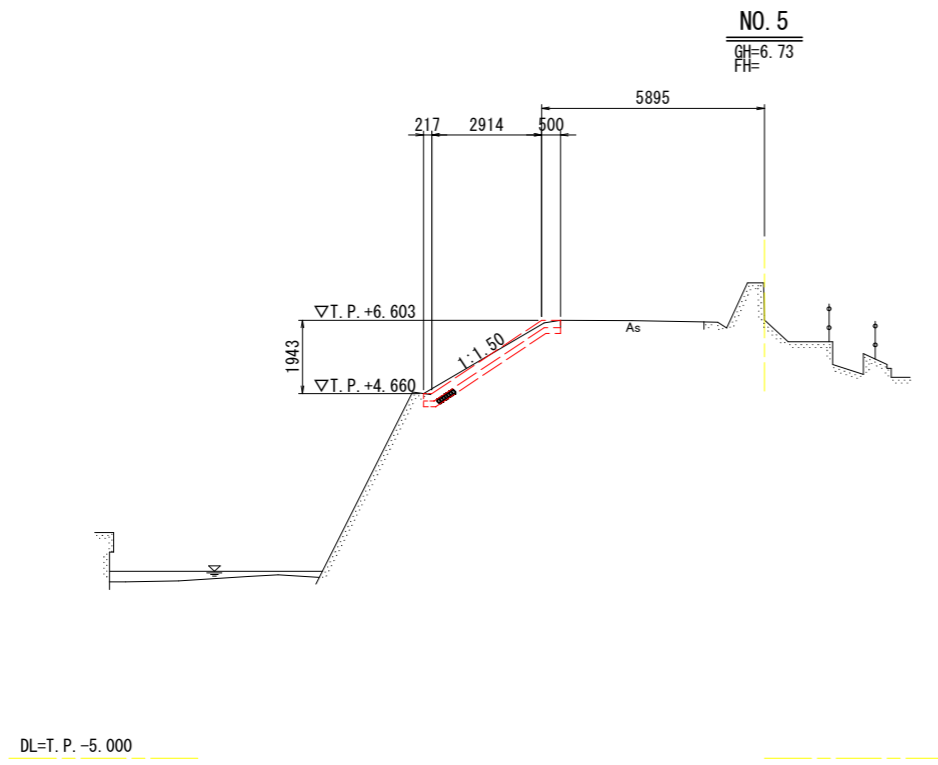
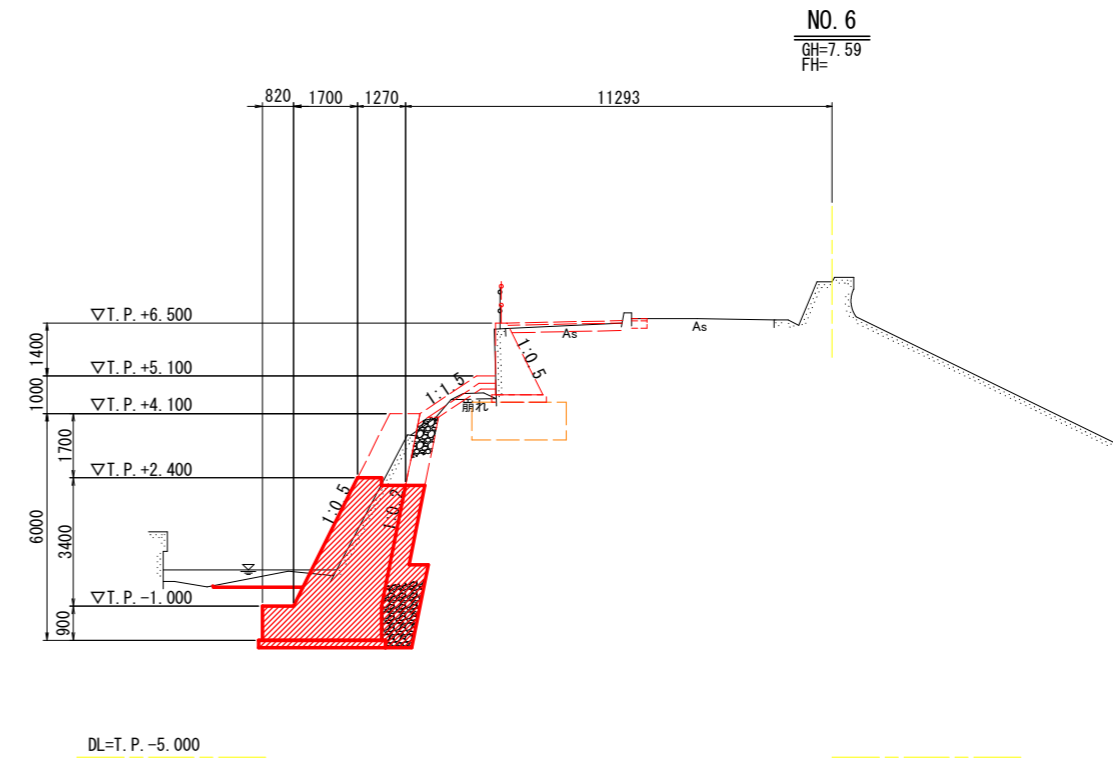
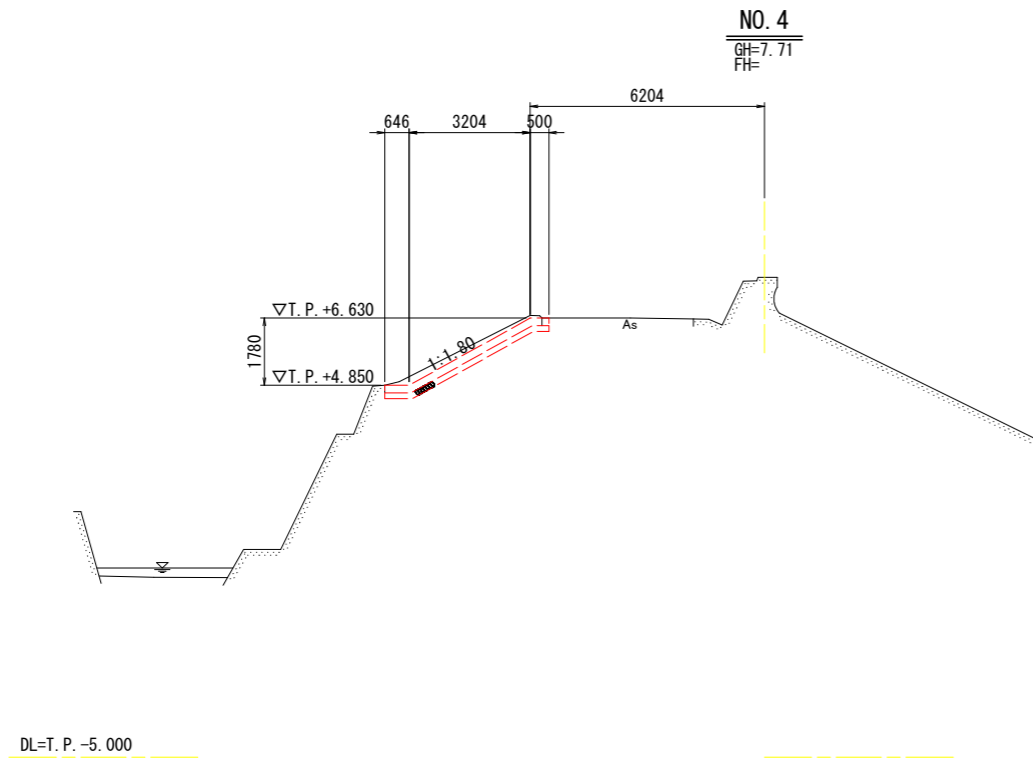
標準断面図 S=1:50



実施設計図面

工事名	R8阿土 今津坂野海岸 (今津地区) 阿南・那賀川 老朽化対策工事 (1) (企画)		
路線名等	今津坂野海岸 (今津地区)		
工事箇所	阿南市那賀川町今津浦 (第1分割)		
図面名	標準断面図		
縮尺	1:50	図面番号	3 / 13
施行年度	令和8年度		
事業者名	徳島県阿南県土整備事務所		

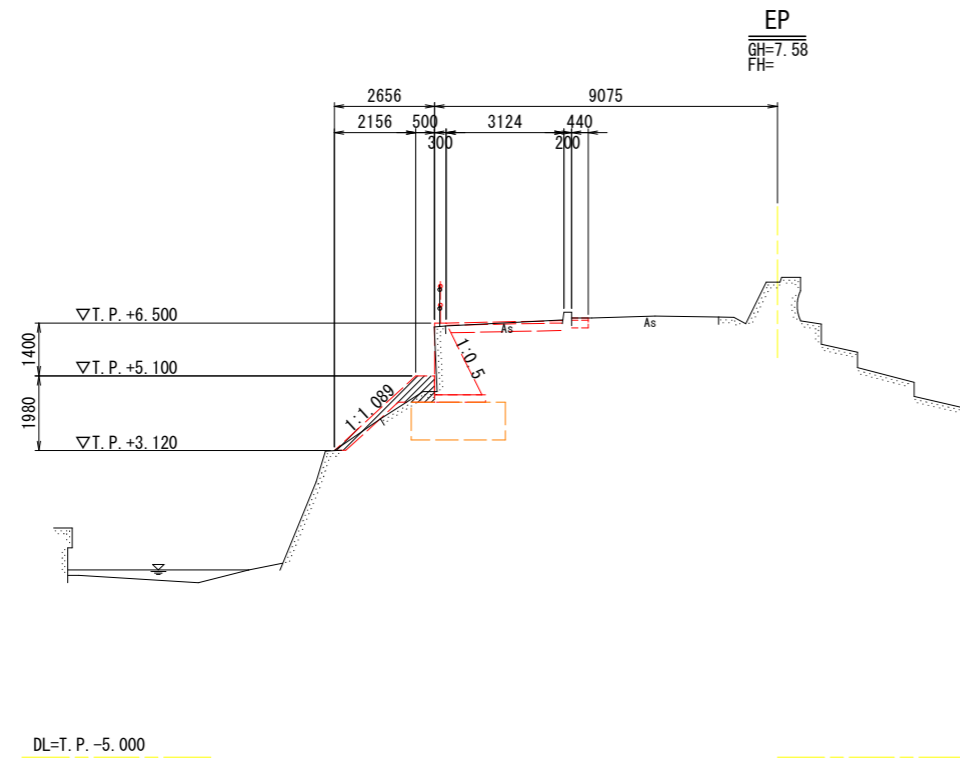
横断面図(1) S=1:100



実施設計図面

工事名	R8阿土 今津坂野海岸(今津地区) 阿南・那賀川 老朽化対策工事(1)(企画)		
路線名等	今津坂野海岸(今津地区)		
工事箇所	阿南市那賀川町今津浦(第1分割)		
図面名	横断面図(1)		
縮尺	1:100	図面番号	4 / 13
施行年度	令和8年度		
事業者名	徳島県阿南県土整備事務所		

横断図(2) S=1:100

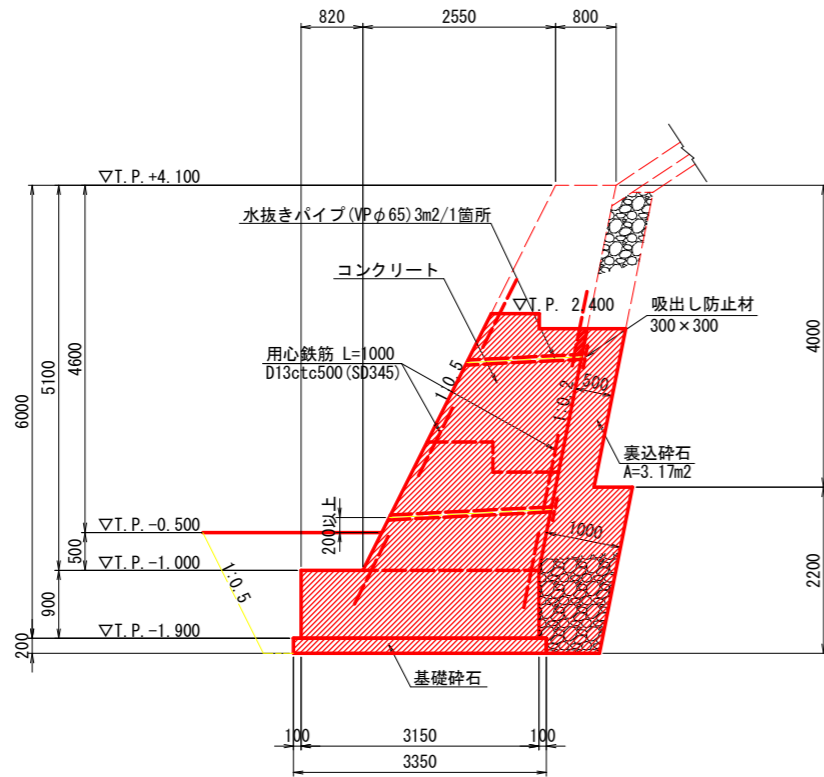


実施設計図面

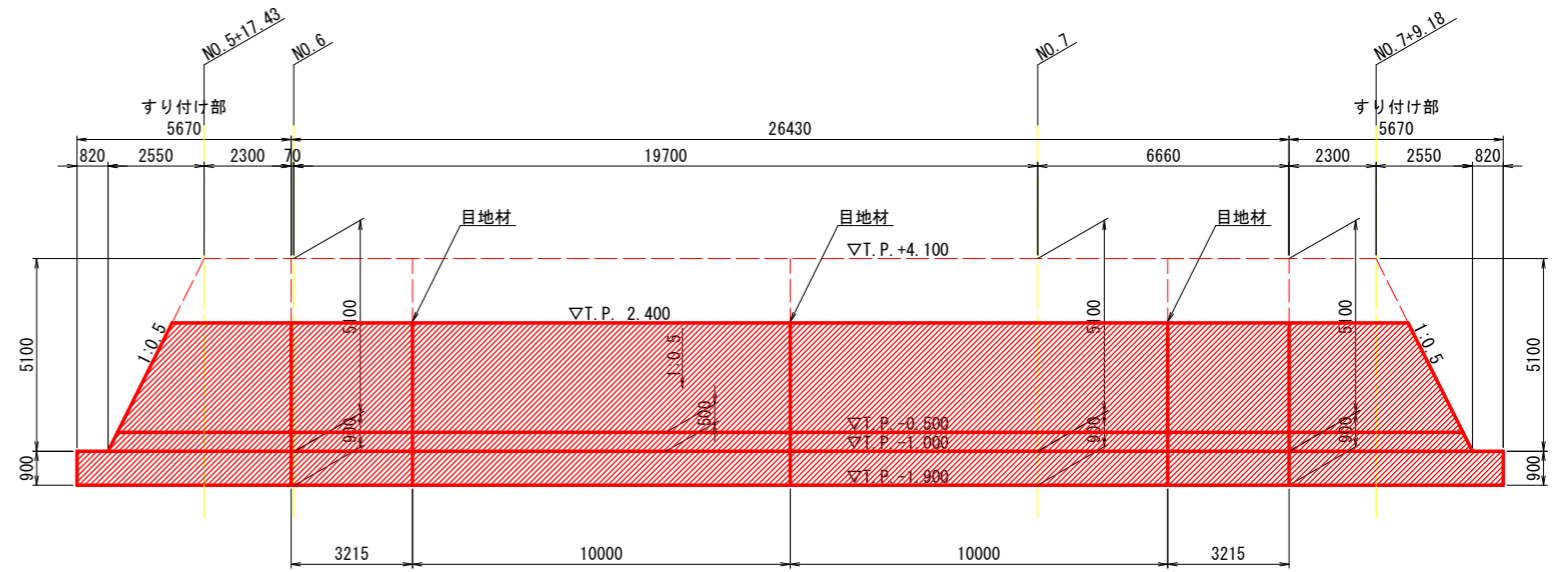
工事名	R8阿土 今津坂野海岸(今津地区) 阿南・那賀川 老朽化対策工事(1)(企画)		
路線名等	今津坂野海岸(今津地区)		
工事箇所	阿南市那賀川町今津浦(第1分割)		
図面名	横断図(2)		
縮尺	1:100	図面番号	5 / 13
施行年度	令和8年度		
事業者名	徳島県阿南県土整備事務所		

もたれ式擁壁構造図

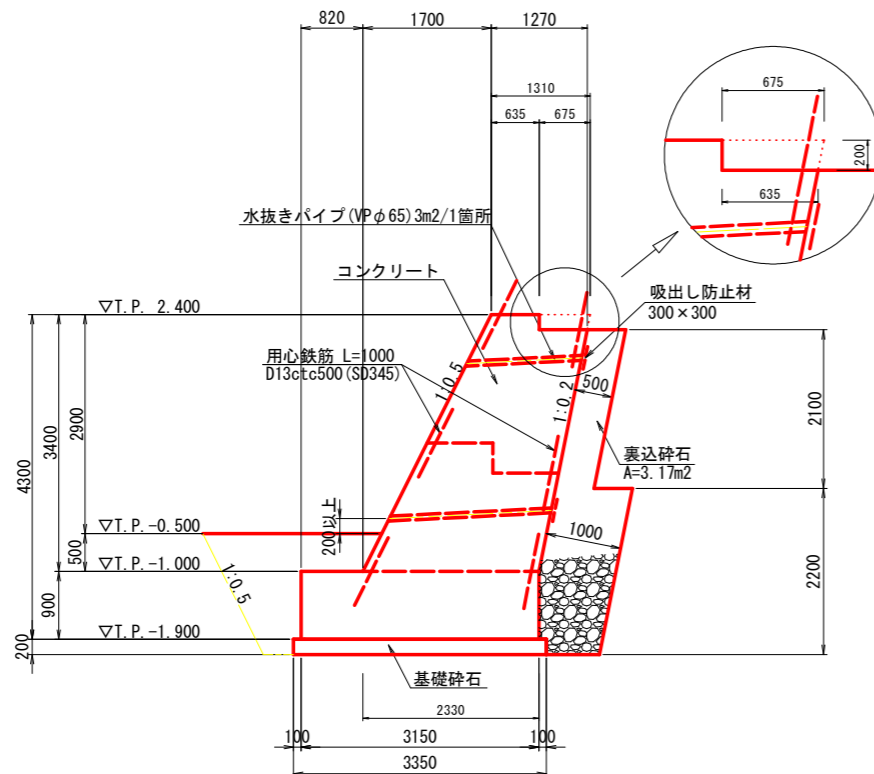
もたれ式擁壁断面図 S=1:50



もたれ式擁壁正面図 S=1:100



もたれ式擁壁断面図 S=1:50
(第1分割数量算出用断面)



実施設計図面

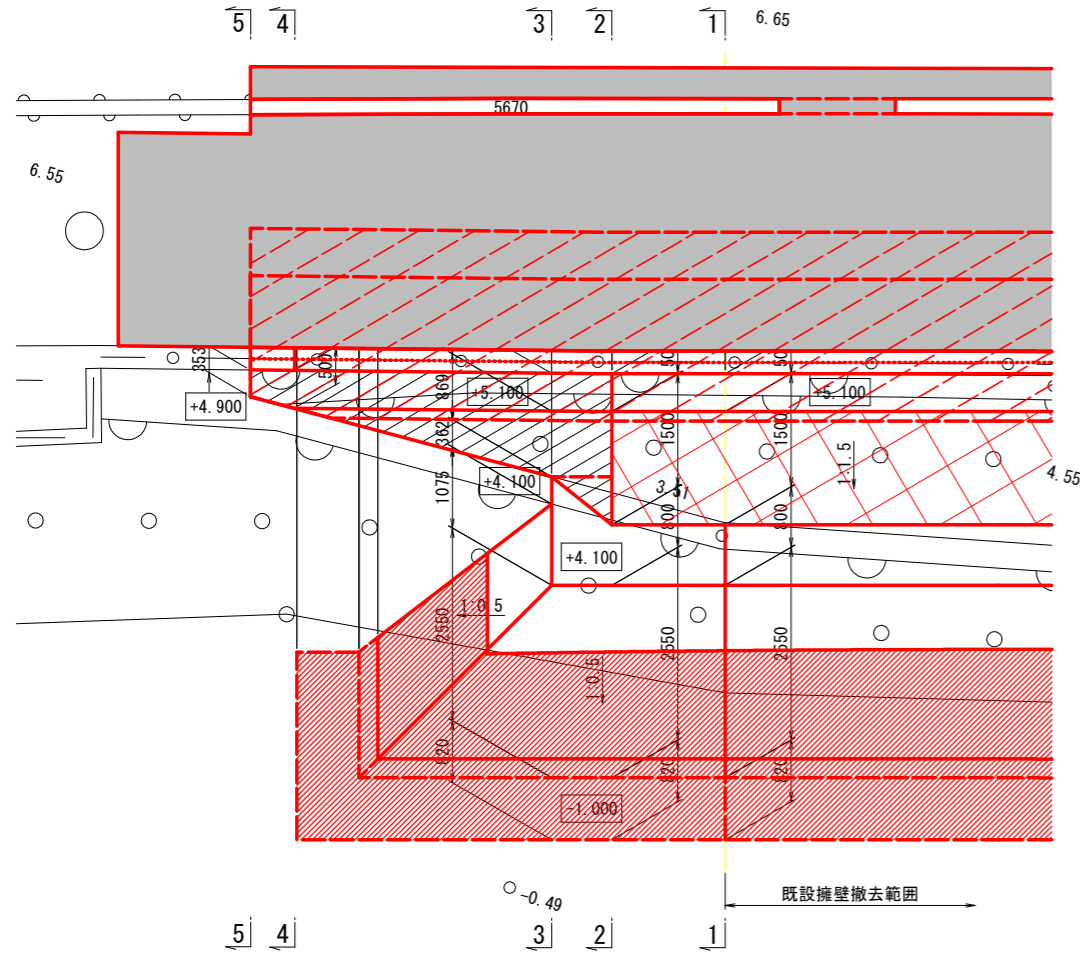
工事名	R8阿土 今津坂野海岸 (今津地区) 阿南・那賀川 老朽化対策工事 (1) (企画)		
路線名等	今津坂野海岸 (今津地区)		
工事箇所	阿南市那賀川町今津浦 (第1分割)		
図面名	もたれ式擁壁構造図		
縮尺	図示	図面番号	6 / 13
施行年度	令和8年度		
事業者名	徳島県阿南県土整備事務所		

規格表

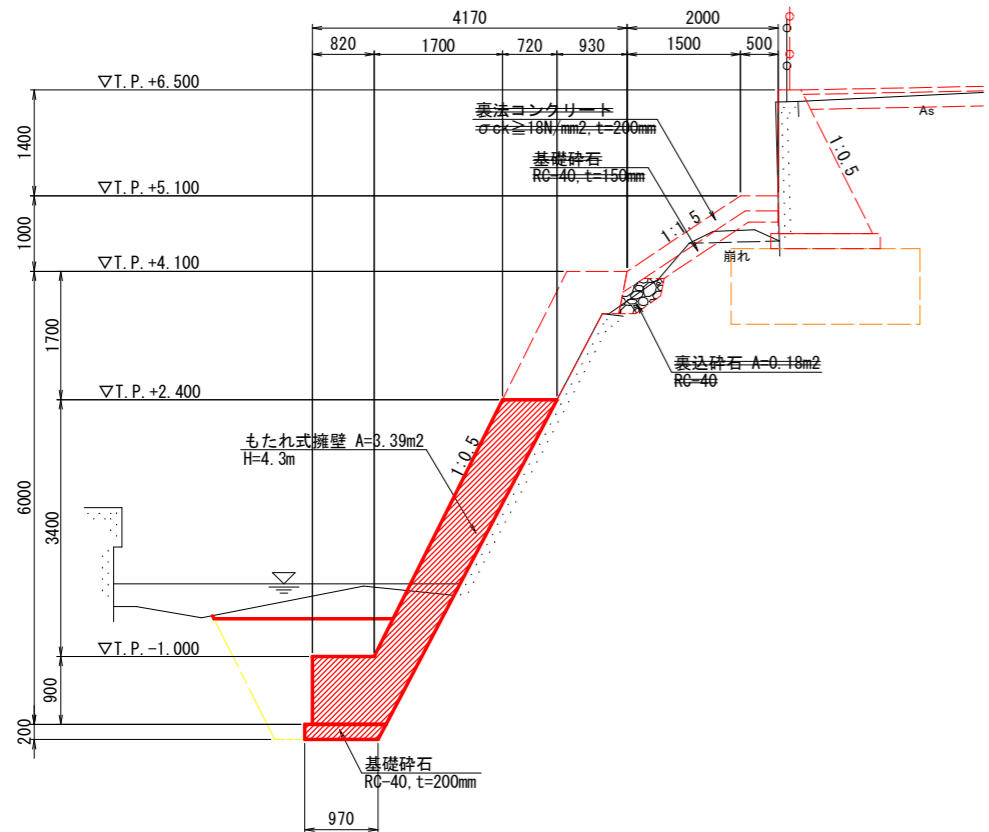
コンクリート	$\sigma_{ck} \geq 18N/mm^2$
裏込碎石	RC-40
基礎碎石	RC-40
目地材	瀝青質目地材 t=10

端部すり付け構造図(1) S=1:50

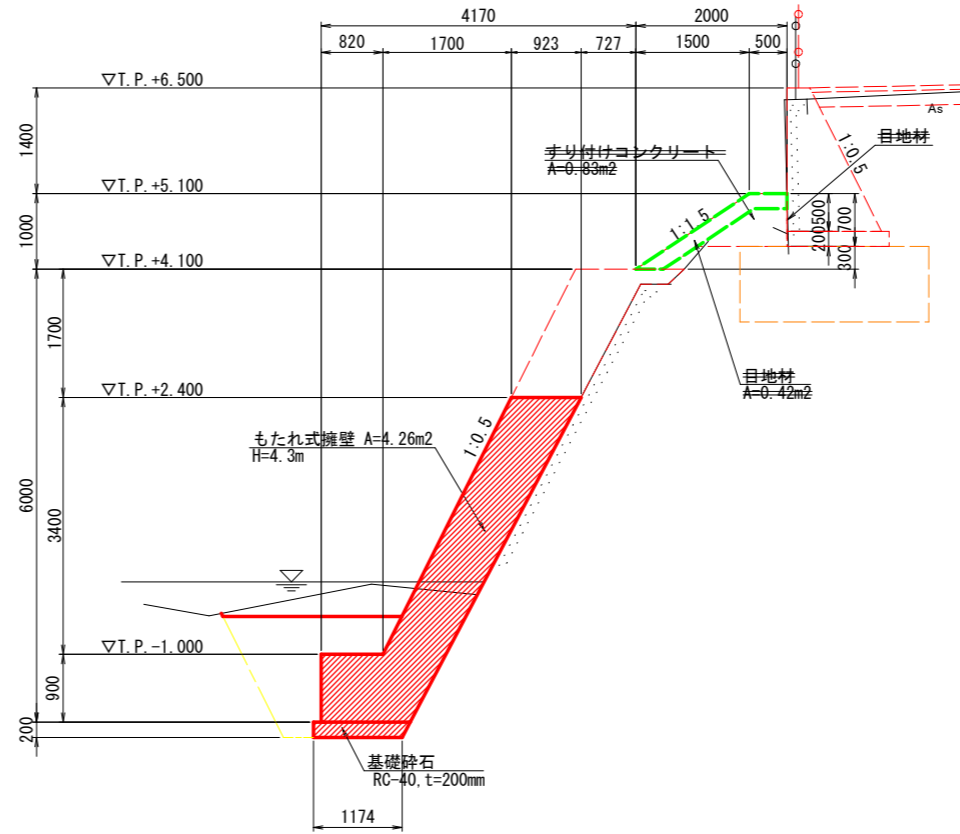
下流側平面図



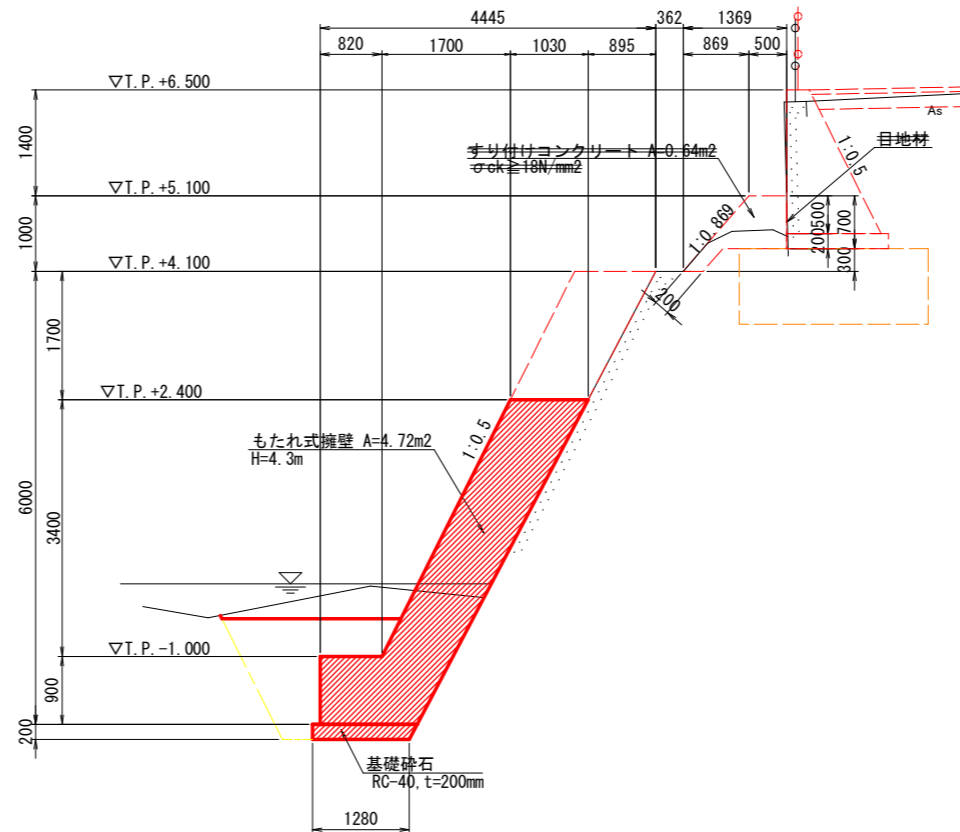
1-1 (下流側)



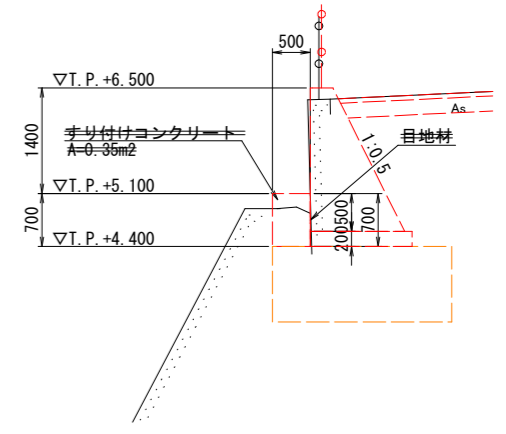
2-2



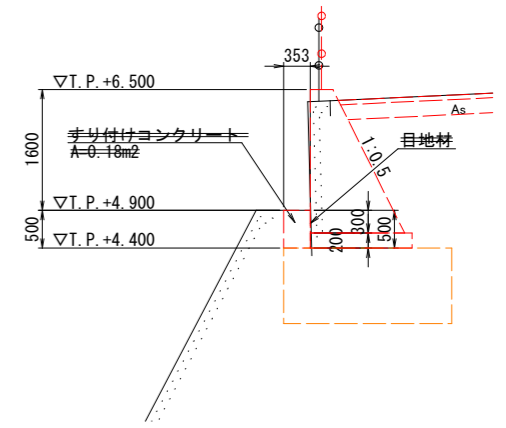
3-3



4-4



5-5

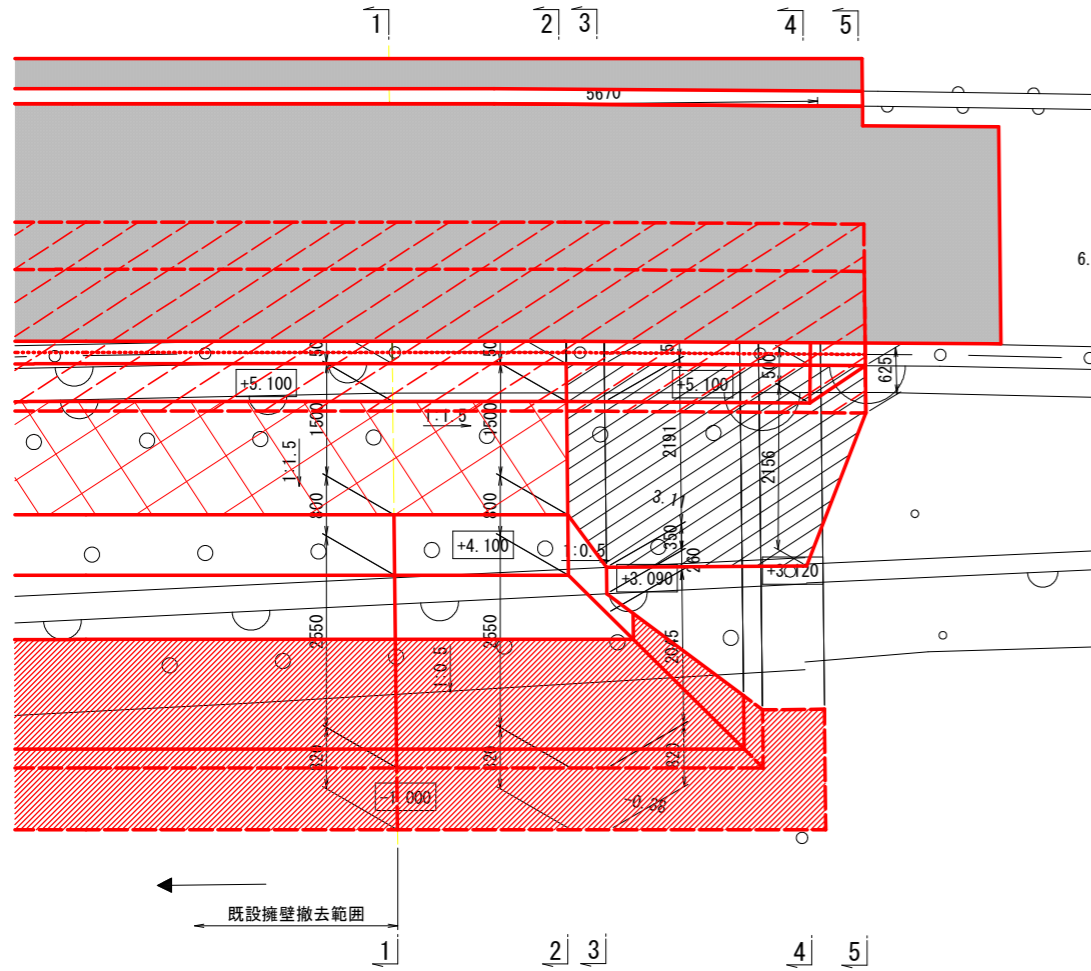


実施設計図面

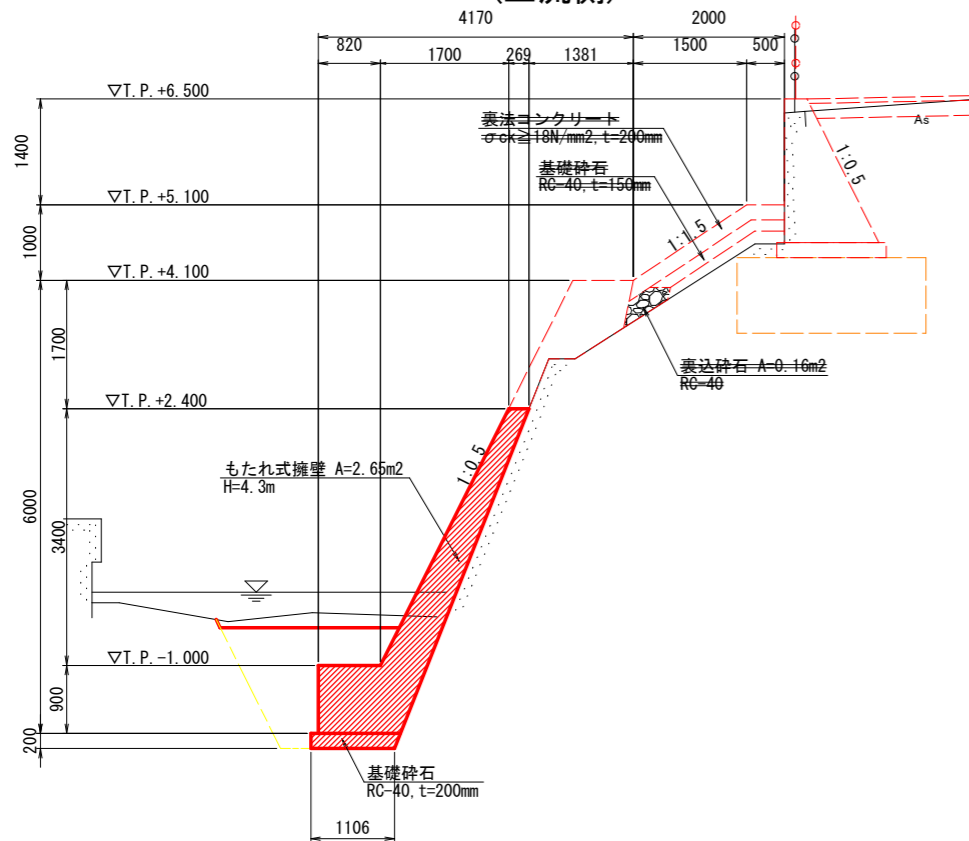
工事名	R8阿土 今津坂野海岸 (今津地区) 阿南・那賀川 老朽化対策工事(1) (企画)		
路線名等	今津坂野海岸 (今津地区)		
工事箇所	阿南市那賀川町今津浦 (第1分割)		
図面名	端部すり付け構造図(1)		
縮尺	1:50	図面番号	7 / 13
施行年度	令和8年度		
事業者名	徳島県阿南県土整備事務所		

※端部すり付け部のコンクリート部材厚が200mm以上確保できない場合は既設擁壁上部を一部、撤去をりを行う

上流側平面図

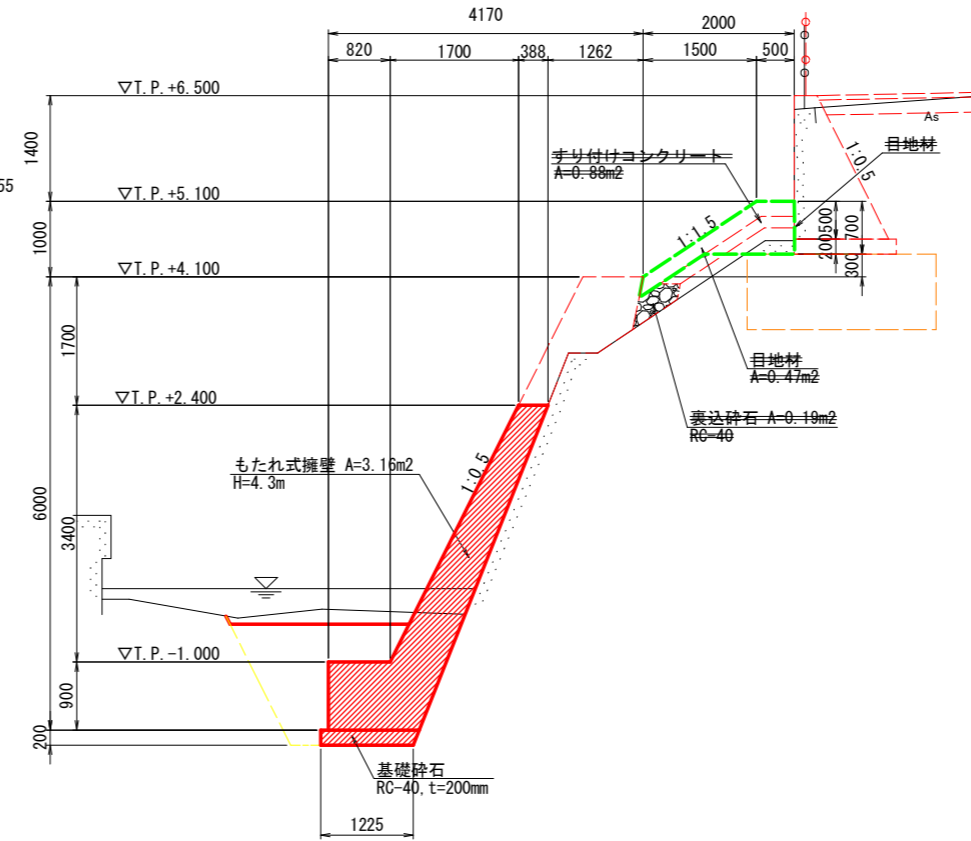


1-1 (上流側)

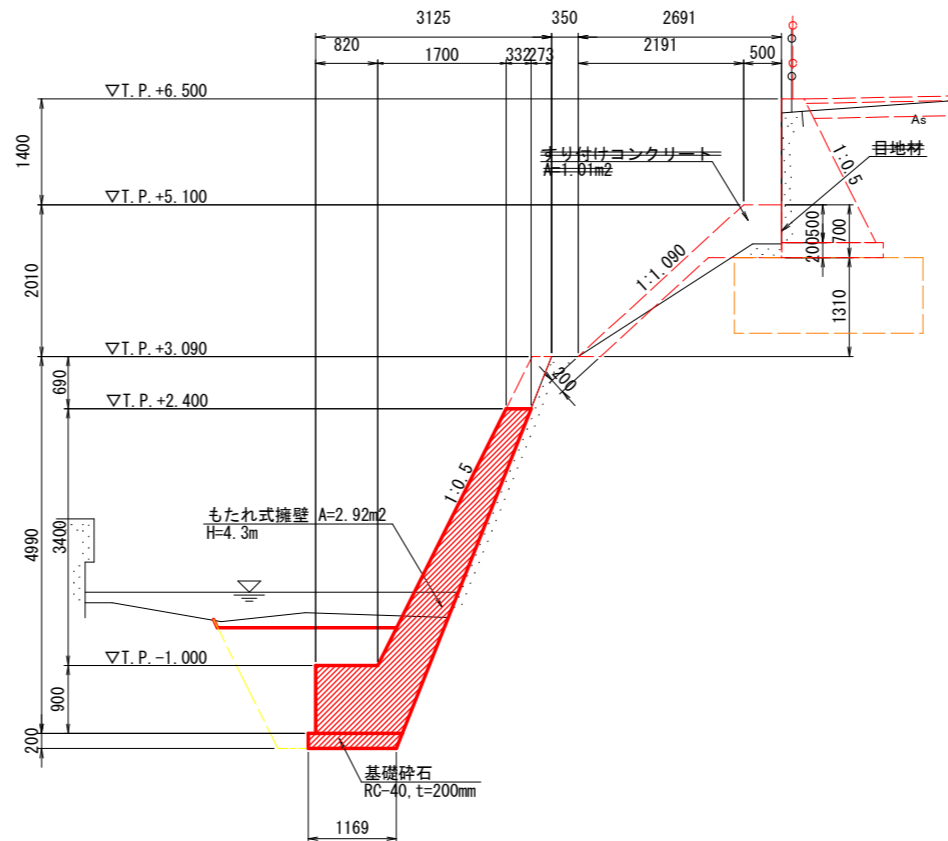


端部すり付け構造図(2) S=1:50

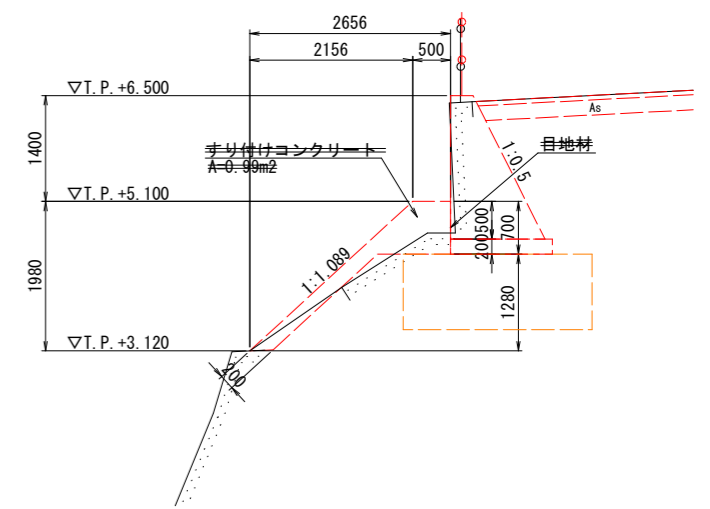
2-2



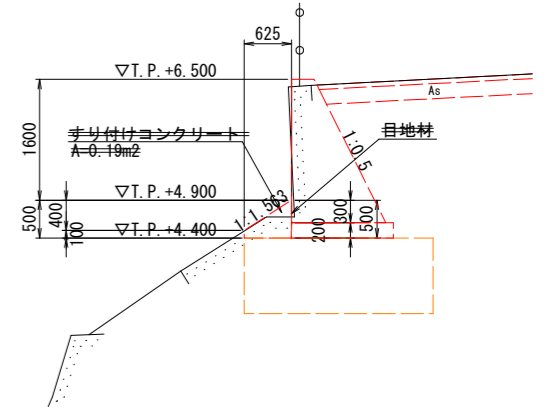
3-3



4-4



5-5



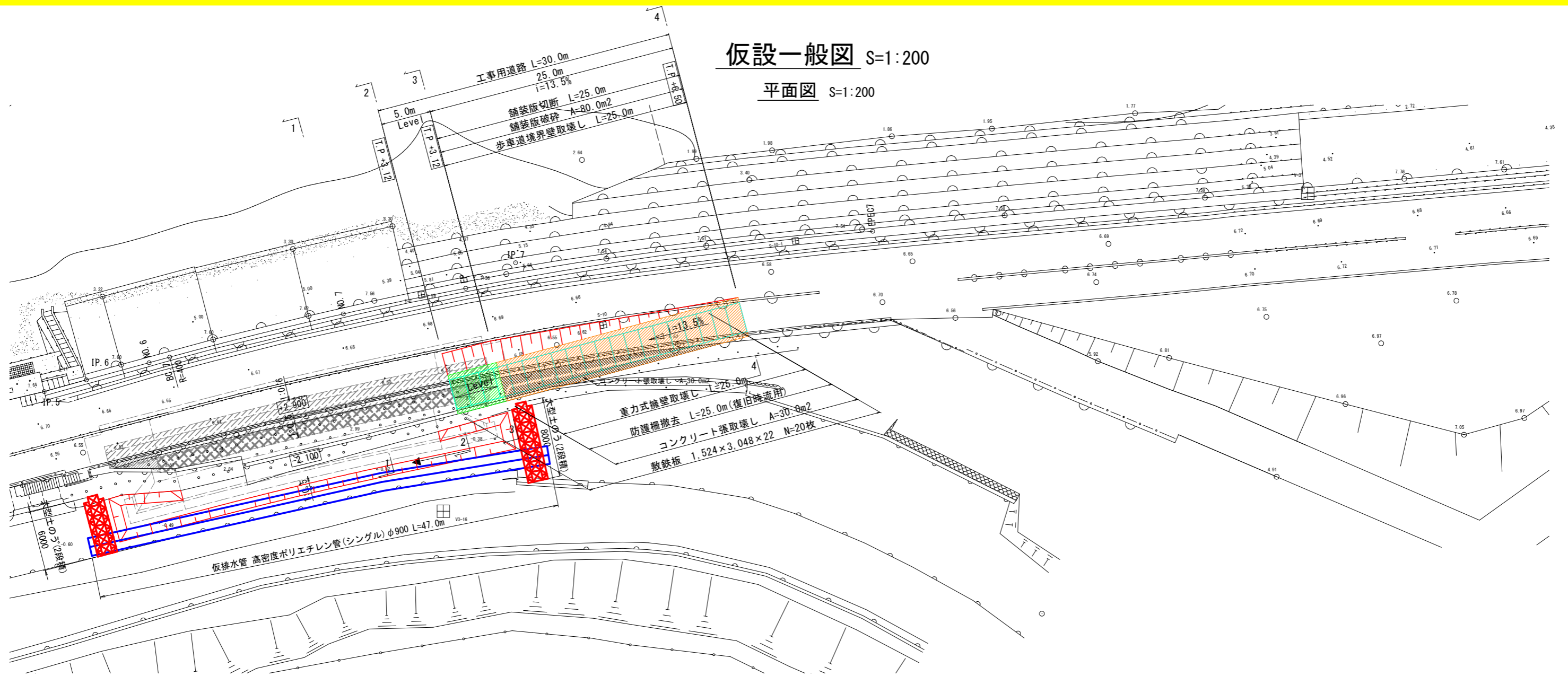
実施設計図面

工事名	R8阿土 今津坂野海岸 (今津地区)		
路線名等	阿南・那賀川 老朽化対策工事(1) (企画)		
工事箇所	阿南市那賀川町今津浦 (第1分割)		
図面名	端部すり付け構造図(2)		
縮尺	1:50	図面番号	8 / 13
施行年度	令和8年度		
事業者名	徳島県阿南県土整備事務所		

※端部すり付け部のコンクリート部材厚が200mm以上確保できない場合は既設擁壁上部を一部、撤去はつりを行う

仮設一般図 S=1:200

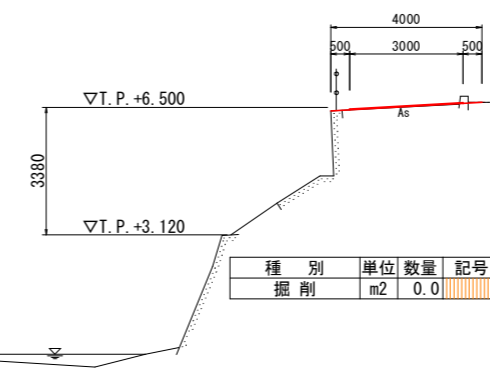
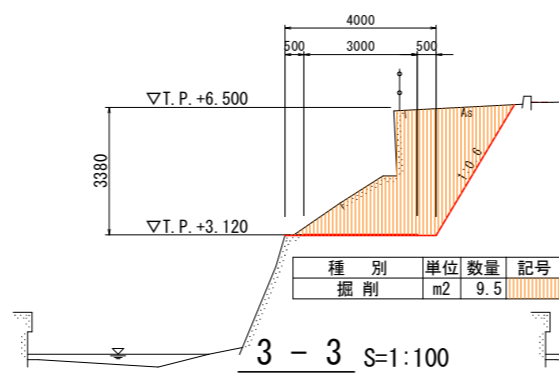
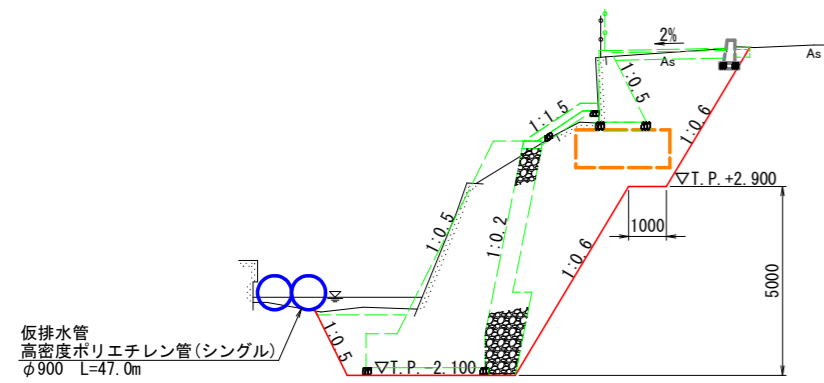
平面図 S=1:200



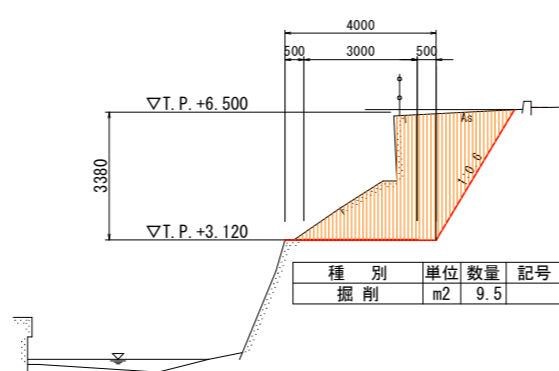
1 - 1 S=1:100

2 - 2 S=1:100

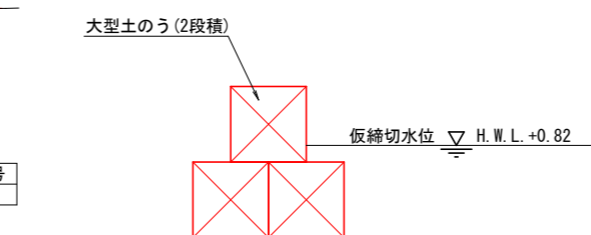
4 - 4 S=1:100



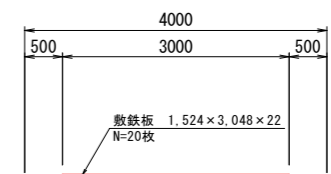
3 - 3 S=1:100



仮締切断面図 S=1:50



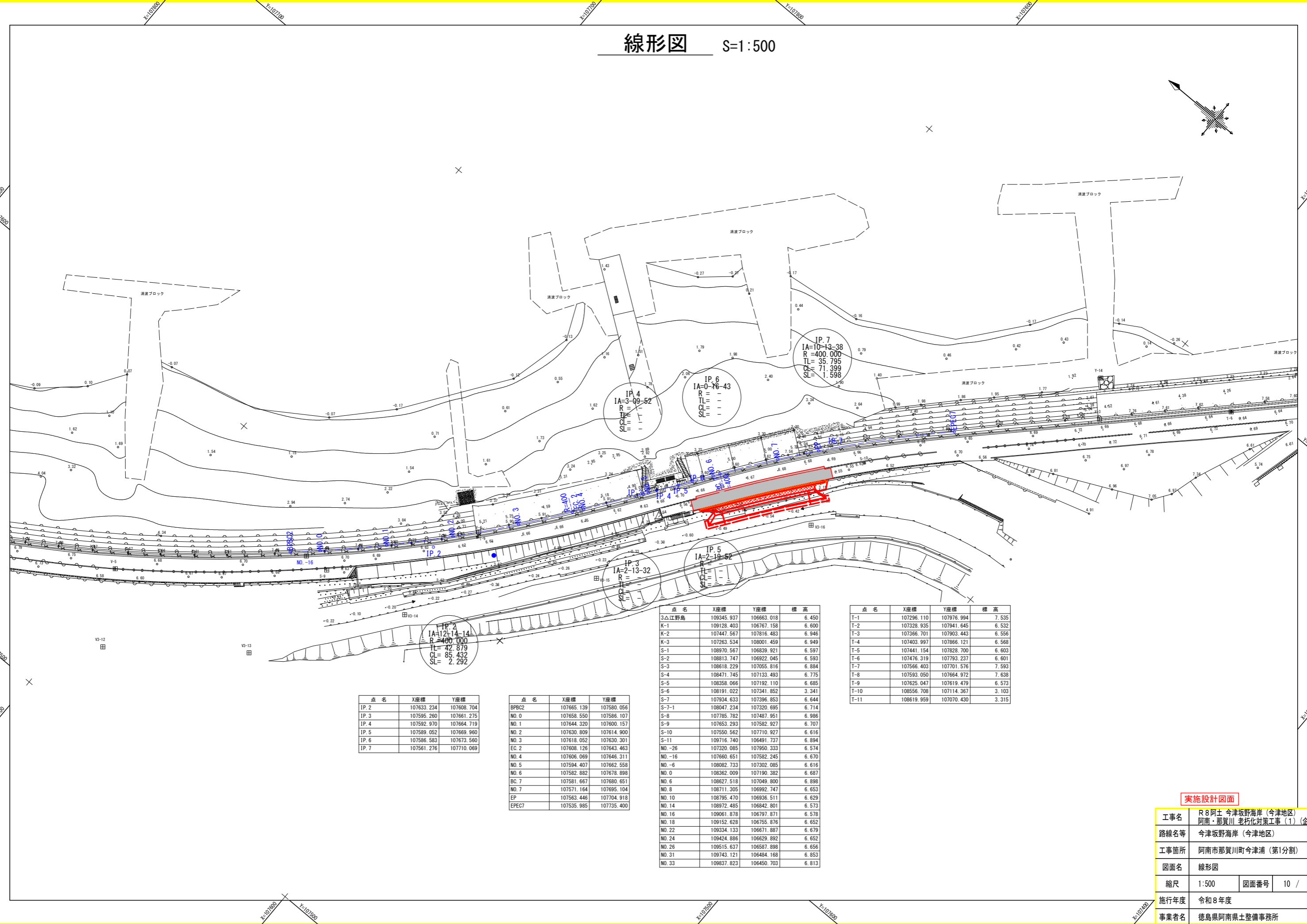
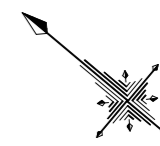
工事用道路断面図 S=1:50



実施設計図面

工事名	R8阿土 今津坂野海岸 (今津地区) 阿南・那賀川 老朽化対策工事 (1) (企画)		
路線名等	今津坂野海岸 (今津地区)		
工事箇所	阿南市那賀川町今津浦 (第1分割)		
図面名	仮設一般図		
縮尺	1:200	図面番号	9 / 13
施行年度	令和8年度		
事業者名	徳島県阿南県土整備事務所		

線形図 S=1:500



点名	X座標	Y座標
IP. 2	107633.234	107608.704
IP. 3	107595.260	107661.275
IP. 4	107592.970	107664.719
IP. 5	107589.052	107669.960
IP. 6	107586.583	107673.560
IP. 7	107561.276	107710.069

点名	X座標	Y座標
BPBC2	107665.139	107580.056
NO. 0	107658.550	107586.107
NO. 1	107644.320	107600.157
NO. 2	107630.809	107614.900
NO. 3	107618.052	107630.301
EC. 2	107608.126	107643.463
NO. 4	107606.069	107646.311
NO. 5	107594.407	107662.558
NO. 6	107582.882	107678.898
BC. 7	107581.667	107680.651
NO. 7	107571.164	107695.104
EP	107563.446	107704.918
EPEC7	107535.985	107735.400

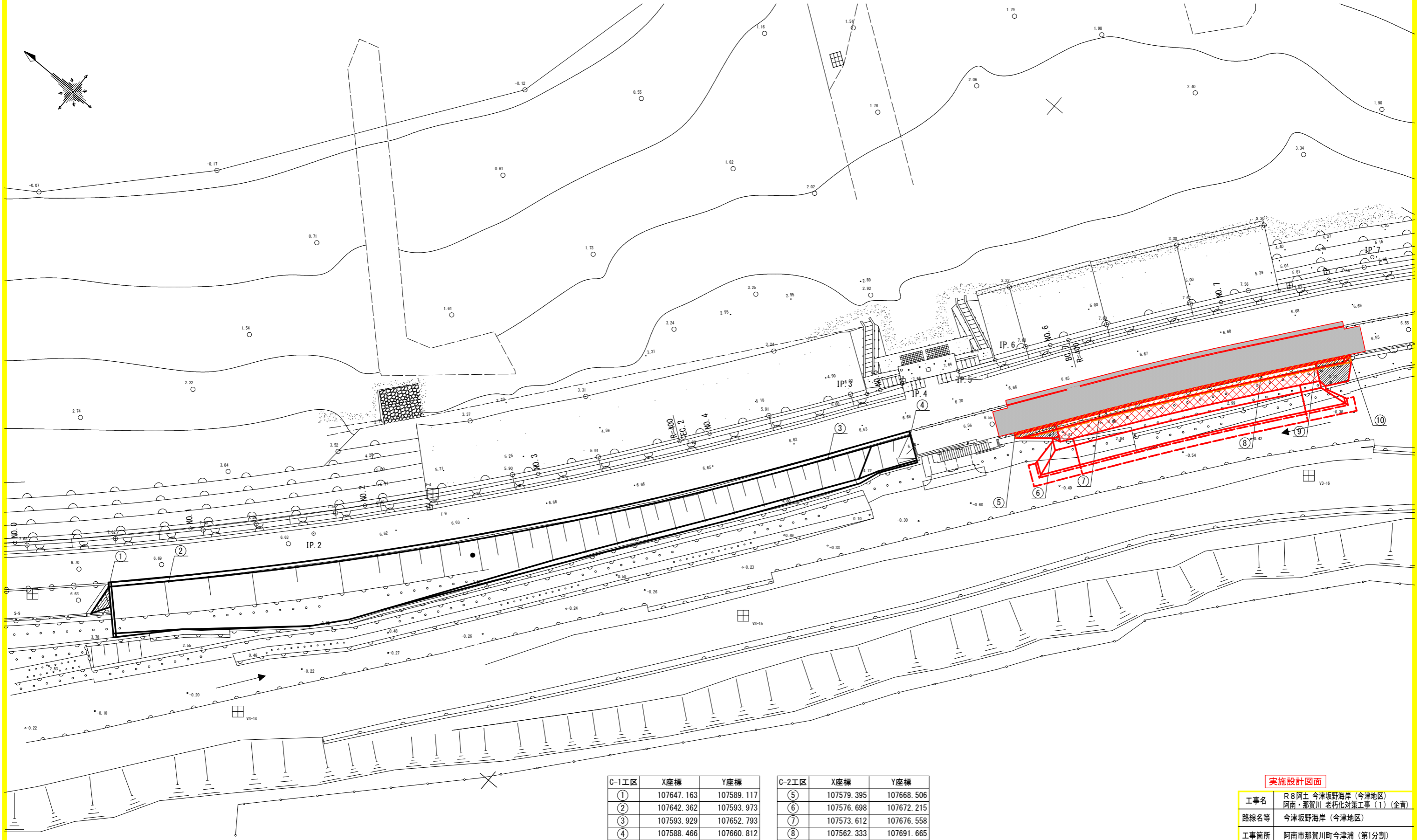
点名	X座標	Y座標	標高
3△江野島	109345.937	106663.018	6.450
K-1	109128.403	106767.158	6.600
K-2	107447.567	107816.483	6.946
K-3	107263.534	108001.459	6.949
S-1	108970.567	106839.921	6.597
S-2	108813.747	106922.045	6.593
S-3	108618.229	107055.816	6.884
S-4	108471.745	107133.493	6.775
S-5	108358.066	107192.110	6.685
S-6	108191.022	107341.852	3.341
S-7	107934.633	107396.853	6.644
S-7-1	108047.234	107320.695	6.714
S-8	107785.782	107487.951	6.986
S-9	107653.293	107582.927	6.707
S-10	107550.562	107710.927	6.616
S-11	109716.740	106491.737	6.894
NO.-26	107320.085	107950.333	6.574
NO.-16	107660.651	107582.245	6.670
NO.-6	108082.733	107302.085	6.616
NO. 0	108362.009	107190.382	6.687
NO. 6	108627.518	107049.800	6.898
NO. 8	108711.305	106992.747	6.653
NO. 10	108795.470	106936.511	6.629
NO. 14	108972.485	106842.801	6.573
NO. 16	109061.878	106797.871	6.578
NO. 18	109152.628	106755.876	6.652
NO. 22	109334.133	106671.887	6.679
NO. 24	109424.886	106629.892	6.652
NO. 26	109515.637	106587.898	6.656
NO. 31	109743.121	106484.168	6.853
NO. 33	109837.823	106450.703	6.813

点名	X座標	Y座標	標高
T-1	107296.110	107976.994	7.535
T-2	107328.935	107941.645	6.532
T-3	107366.701	107903.443	6.556
T-4	107403.997	107868.121	6.568
T-5	107441.154	107828.700	6.603
T-6	107476.319	107793.237	6.601
T-7	107566.403	107701.576	7.593
T-8	107593.050	107664.972	7.638
T-9	107625.047	107619.479	6.573
T-10	108556.708	107114.367	3.103
T-11	108619.959	107070.430	3.315

実施設計図面

工事名	R8阿土 今津坂野海岸(今津地区) 阿南・那賀川 老朽化対策工事(1)(企画)		
路線名等	今津坂野海岸(今津地区)		
工事箇所	阿南市那賀川町今津浦(第1分割)		
図面名	線形図		
縮尺	1:500	図面番号	10 / 13
施行年度	令和8年度		
事業者名	徳島県阿南県土整備事務所		

座標図 S=1:200



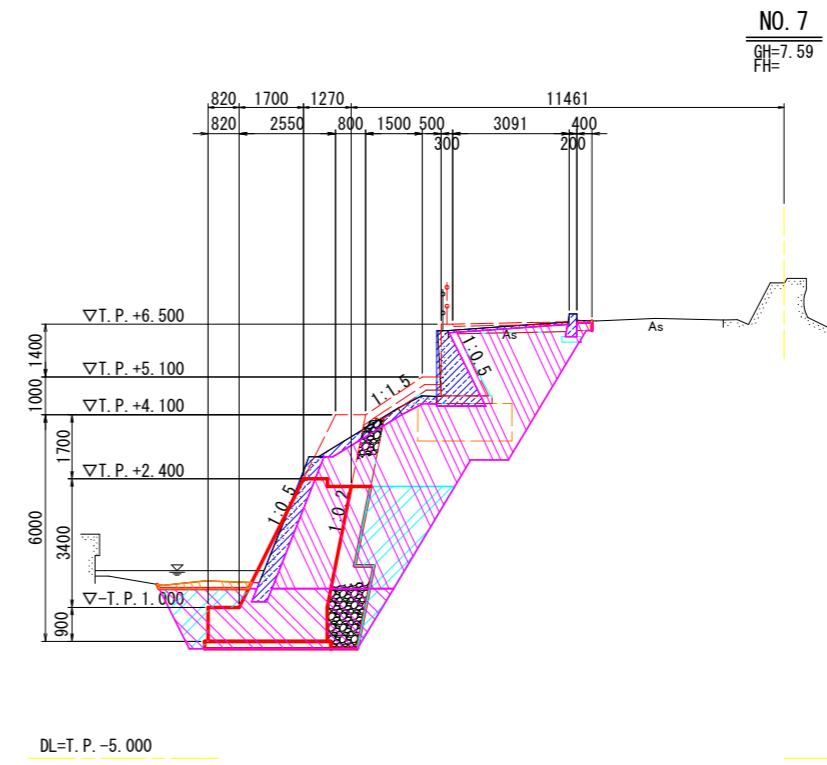
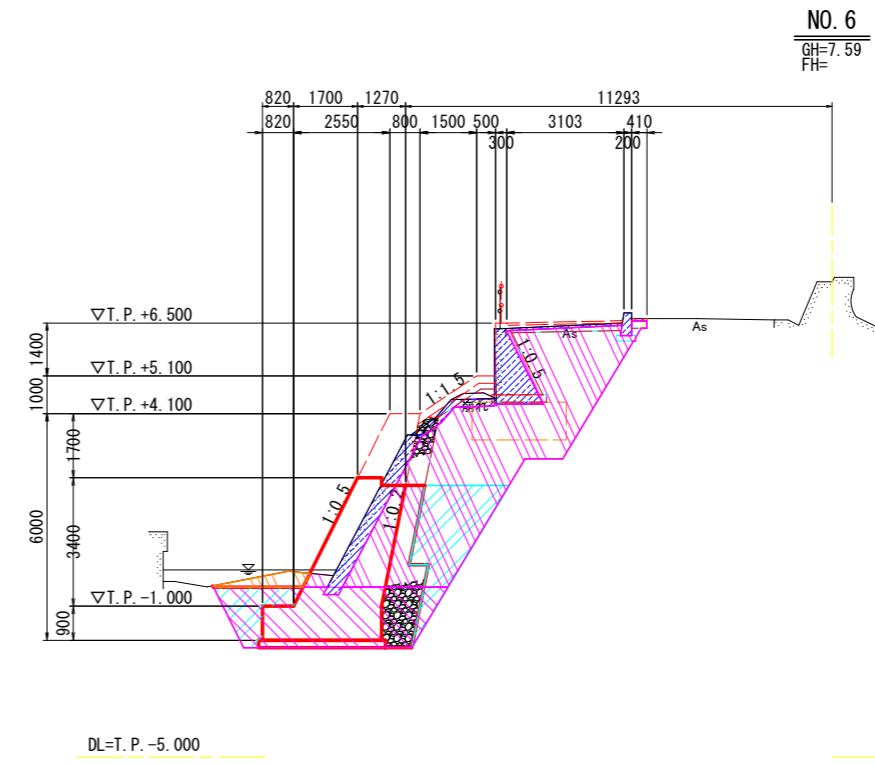
C-1工区	X座標	Y座標
①	107647.163	107589.117
②	107642.362	107593.973
③	107593.929	107652.793
④	107588.466	107660.812

C-2工区	X座標	Y座標
⑤	107579.395	107668.506
⑥	107576.698	107672.215
⑦	107573.612	107676.558
⑧	107562.333	107691.665
⑨	107558.424	107696.651
⑩	107555.946	107699.769

実施設計図面

工事名	R8阿土 今津坂野海岸 (今津地区) 阿南・那賀川 老朽化対策工事 (1) (企画)		
路線名等	今津坂野海岸 (今津地区)		
工事箇所	阿南市那賀川町今津浦 (第1分割)		
図面名	座標図		
縮尺	1:200	図面番号	11 / 13
施行年度	令和8年度		
事業者名	徳島県阿南県土整備事務所		

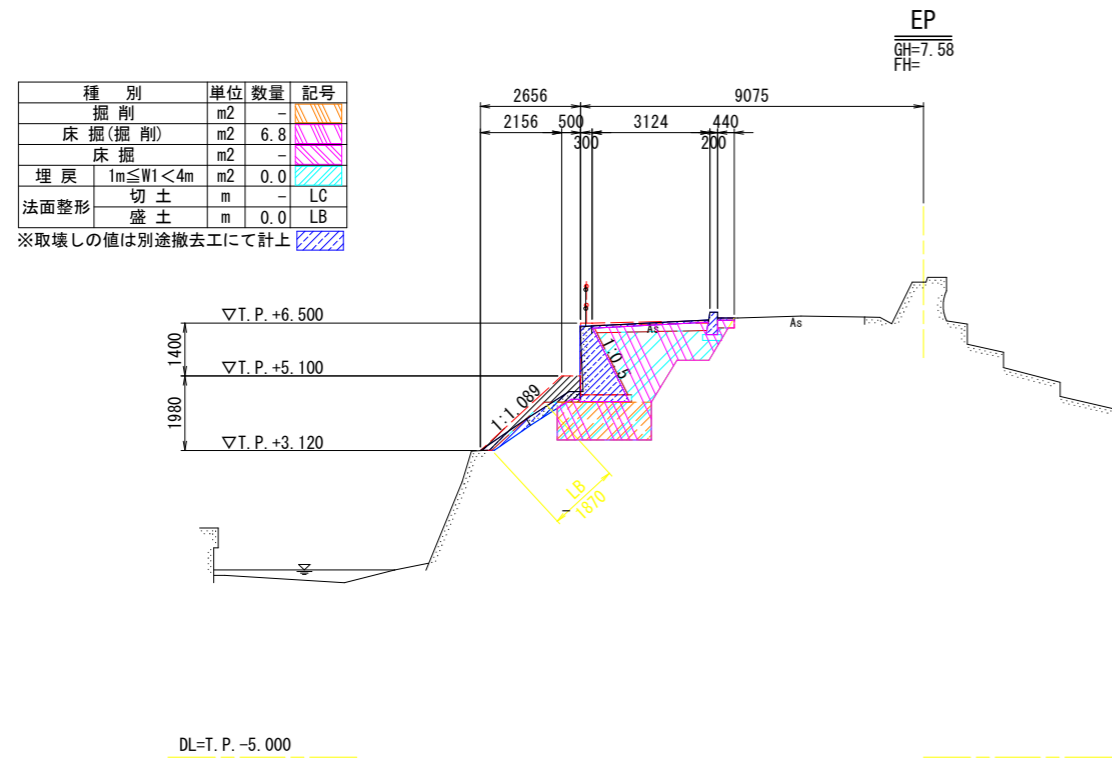
土工横断図(1) S=1:100



実施設計図面

工事名	R8阿土 今津坂野海岸(今津地区) 阿南・那賀川 老朽化対策工事(1)(企画)		
路線名等	今津坂野海岸(今津地区)		
工事箇所	阿南市那賀川町今津浦(第1分割)		
図面名	土工横断図(1)		
縮尺	1:100	図面番号	12 / 13
施行年度	令和8年度		
事業者名	徳島県阿南県土整備事務所		

土工横断図(2) S=1:100



実施設計図面

工事名	R8阿土 今津坂野海岸(今津地区) 阿南・那賀川 老朽化対策工事(1)(企画)		
路線名等	今津坂野海岸(今津地区)		
工事箇所	阿南市那賀川町今津浦(第1分割)		
図面名	端部すり付け構造図(1)		
縮尺	1:50	図面番号	13 / 13
施行年度	令和8年度		
事業者名	徳島県阿南県土整備事務所		